
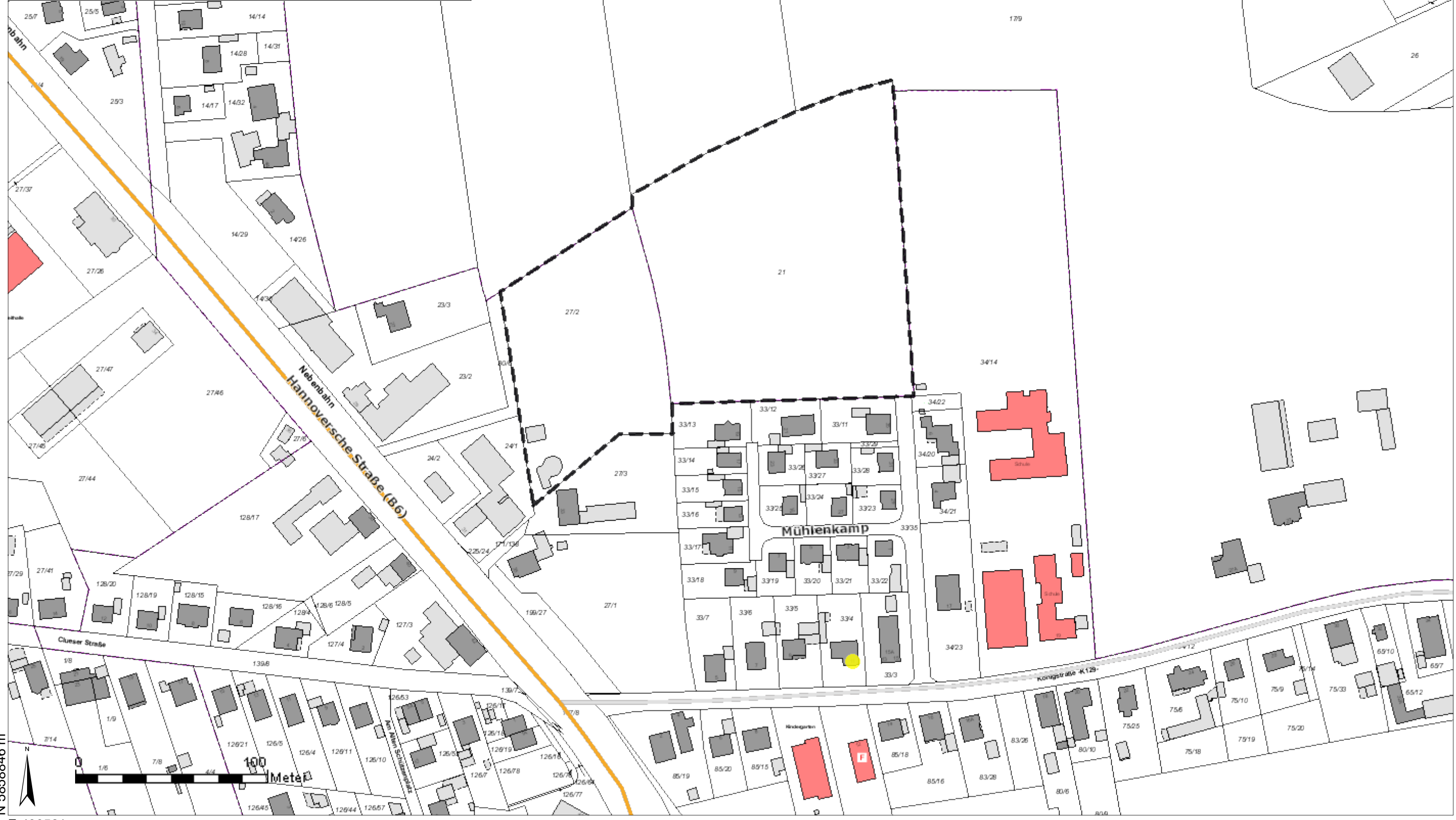



Titel		Bebauungsplan Nr. 25 (46/24)	
		Heiligenfelder Kämpe	
Inhalt		Geltungsbereich	
			
Institution		Landkreis Diepholz	
Bearbeiter	Wolfram Schneider	Datum	22.05.2019
		Maßstab	1 : 2.000

Heiligenfelder Kämpe



Kartendienst: ALKIS Liegenschaftskarte

Beschriftungslinien Flurstück (DKKM)

 Zuordnungspfeil

Ausgestaltung Siedlung Punkte (DKKM)

 Grünanlage


Besondere Flurstücksgrenze Vorschau

 Vorschau

Besondere Flurstücksgrenze


 Grenze der Flur

Flurstücke (DLKM)


 Flurstück

 Flurstück


Besondere Gebäudelinie


 Besondere Gebäudelinie, offene Gebäudelinie


Bauteil


 Gebäudeteil – abweichende Geschosshöhe

Gebäude

 Gebäude für öffentliche Zwecke

 Gebäude für Wirtschaft oder Gewerbe

 Gebäude für Wirtschaft oder Gewerbe, offene Halle

 Wohngebäude

Kartendienst: Auto und Verkehr

Bundesstraßen



Kreisstraßen



Kartendienst: Service und Verwaltung

Verwaltungseinheiten



Kreisgrenze

